














































For more information, please visit www.commissiemer.nl 

Advisory reports on terms of reference

- 3407 Omgevingsvisie Limburg 
- 3429 Nationaal Water Programma 2022-2027 
- 3432 Afvalverbranding Suez ReEnergy, Roosendaal 
- 3433 Dijkversterking Lauwersmeer-Vierhuizergat 
- 3435 Boezembemaling Overwaard 
- 3436 Verdubbeling N34 Emmen - De Punt en reconstructie verkeersplein Gieten 
- 3438 Bestemmingsplan Bulkenaar, Roosendaal 
- 3439 MIRT-verkenning Oeververbinding regio Rotterdam 
- 3440 Omgevingsvisie Meierijstad 
- 3442 Ontgronding en gebiedsontwikkeling Willemspolder fase 1 
- 3445 Waterbeheerplan Aa en Maas 2022-2027 
- 3447 Lob van Gennepe 
- 3448 DSL-01 bv - Luchtvaartbrandstofinstallatie, Delfzijl 
- 3449 Programma Integraal Riviermanagement 
- 3451 Recreatiegebied Groene Ster, Leeuwarden 
- 3452 Project Wieringerhoek 
- 3453 Oostvaardersoevers 
- 3454 Buitendijkse slibsedimentatie Eems-Dollard 
- 3455 Facetbestemmingsplan geluid Haven- en Industriecomplex, Rotterdam 
- 3459 Maritieme servicehaven noordelijk Flevoland 
- 3461 Omgevingsvisie Amsterdam 
- 3462 Windpark Zeewering Tweede Maasvlakte 
- 3463 Afvalverbrandingsinstallatie Beelen bv, Vlaardingen 
- 3464 Pluimveehouderij De Groot, Kiel-Windeweer 
- 3465 FDCA-fabriek Avantium, Delfzijl 
- 3466 Van Averijhaven tot Energiehaven IJmuiden 
- 3469 Vloedbeltverbinding Borne 
- 3471 Bedrijventerrein Trekkersveld IV, Zeewolde 
- 3478 NoWIT bv, afvalstoffenverwerking keramische industrie, Zuid Holland 
- 3480 Regionaal Programma Water en Bodem 
- 3481 Dijkversterking Koehool-Lauwersmeer 
- 3482 Omgevingsvisie Rotterdam 
- 3485 Advanced Methanol Amsterdam bv 
- 3490 De Nieuwe Kern, Ouder-Amstel 
- 3492 MIRT Verkenning A58 Tilburg - Breda 
- 3494 Kleiwinning Strating Beheer, Ulsda 
- 3495 MIRT-verkenning A15 Papendrecht-Gorinchem 
- 3496 Randweg Klaaswaal, Hoeksche Waard 
- 3498 RES metropoolregio Eindhoven 
- 3499 Argent Energy Nederland bv, Amsterdam 
- 3501 Uitbreiding bedrijventerrein Zevenhont, Genemuiden 
- 3505 Verkenning bereikbaarheid Central Innovation District & Binckhorst 
- 3506 Transformatie Legmeer, Amstelveen 
- 3509 CO2 afvang SUEZ ReEnergy, Roosendaal 
- 3511 Ontwikkeling Fellenoord Eindhoven 

Advisory reviews

- 2505 A27/A12 Ring Utrecht [↗](#)
- 3141 PHS Amsterdam Centraal [↗](#)
- 3167 Omgevingsplan buitengebied Rijssen-Holten [↗](#)
- 3168 Uitbreiding Haven Heijen, Genneep [↗](#)
- 3218 Rivierklimaatpark IJsselpoort [↗](#)
- 3241 Vaarverbinding Loosdrechtse Plassen - Hilversums Kanaal [↗](#)
- 3246 Windenergie Lorentz Harderwijk [↗](#)
- 3265 Omgevingsvisie provincie Utrecht [↗](#)
- 3274 Gebiedsontwikkeling Feyenoord City [↗](#)
- 3276 Dijkversterking Wolferen - Sprok [↗](#)
- 3277 Dijkversterking Gorinchem - Waardenburg [↗](#)
- 3282 Bereikbaarheid Wageningen, Campusroute [↗](#)
- 3286 Natura 2000 Ontwikkelopgave De Wieden [↗](#)
- 3310 Omgevingsvisie Fryslân [↗](#)
- 3313 Suikerfabriekterrein Groningen [↗](#)
- 3314 Structuurvisie windenergie Barneveld [↗](#)
- 3323 Bestemmingsplan buitengebied noordoost, Breda [↗](#)
- 3338 Porthos – CO2 transport en opslag (Rotterdam CCS Project) [↗](#)
- 3345 Gebiedsontwikkeling Demen - Dieden [↗](#)
- 3346 Meanderende Maas [↗](#)
- 3353 Netversterking Westelijk Friesland [↗](#)
- 3364 Windpark Agro-Wind, Reusel-De Mierden [↗](#)
- 3370 Windpark Caprice, Lingewaard [↗](#)
- 3372 Luchtvaartnota [↗](#)
- 3374 Natuurherstel Ulvenhoutse Bos [↗](#)
- 3375 Gebiedsontwikkeling Grebbedijk [↗](#)
- 3377 Bedrijventerrein De Spurkt, Venray [↗](#)
- 3380 Herinrichting beekdal Tongelreep [↗](#)
- 3381 Kempenland omgeving De Utrecht [↗](#)
- 3392 Bestemmingsplan Energielandgoed Wells Meer, Bergen (L) [↗](#)
- 3397 Uitbreiding VDL Nedcar [↗](#)
- 3401 Strandeiland (IJburg 2) Amsterdam [↗](#)
- 3403 Central Innovation District Den Haag [↗](#)
- 3407 Omgevingsvisie Limburg [↗](#)
- 3409 EEW Delfzijl [↗](#)
- 3420 Gaswinning locatie Nieuwehorne, Heerenveen [↗](#)
- 3430 Verda Delfzijl [↗](#)
- 3431 MIRT-Verkenning A4 Burgerveen-N14 [↗](#)
- 3434 Aanpassing kruising Ganzenweg-Knardijk, Zeewolde [↗](#)
- 3441 Dijkversterking Tiel - Waardenburg [↗](#)
- 3444 Omgevingsvisie Merwedekanaalzone Utrecht [↗](#)
- 3446 Omgevingsvisie Nijmegen [↗](#)
- 3450 A4 Haaglanden-N14 [↗](#)
- 3457 N307 Roggebot Kampen [↗](#)
- 3460 Natura 2000 Ontwikkelopgave Buurserzand-Horsterveen [↗](#)
- 3462 Windpark Zeewering Tweede Maasvlakte [↗](#)
- 3468 Railterminal Valburg [↗](#)
- 3470 Omgevingsvisie Westland [↗](#)
- 3476 Bestemmingsplannen Amstelwijck en Gezondheidspark, Dordrecht [↗](#)
- 3477 Windparken Willem Annapolder en Landmanslust, Kapelle [↗](#)
- 3486 Verdubbeling N33 Zuidbroek – Appingedam [↗](#)
- 3488 Omgevingseffectrapport Omgevingsvisie Zwolle [↗](#)

Advisory reviews additional EA reports

- 3105 Nationale Omgevingsvisie (NOVI) [↗](#)
- 3141 PHS Amsterdam Centraal [↗](#)
- 3167 Omgevingsplan buitengebied Rijssen-Holtten [↗](#)
- 3218 Rivierklimaatpark IJsselpoort [↗](#)
- 3226 Uitbreiding Plumveeslachterij, Dedemsvaart [↗](#)
- 3274 Gebiedsontwikkeling Feyenoord City [↗](#)
- 3277 Dijkversterking Gorinchem - Waardenburg [↗](#)
- 3313 Suikerfabriekterrein Groningen [↗](#)
- 3345 Gebiedsontwikkeling Demen - Dieden [↗](#)
- 3348 Verhoging aandeel biomassa in RWE-Eemshavencentrale [↗](#)
- 3363 Varkenshouderij Sebava bv, Kapel-Avezaath [↗](#)
- 3394 Spoorverdubbeling Heerlen-Landgraaf [↗](#)
- 3403 Central Innovation District Den Haag [↗](#)
- 3430 Verda Delfzijl [↗](#)
- 3441 Dijkversterking Tiel - Waardenburg [↗](#)
- 3446 Omgevingsvisie Nijmegen [↗](#)

Other advisory reports

- 3265 Omgevingsvisie provincie Utrecht [↗](#)
- 3294 Hoogwaterbeschermingsprogramma Noordelijke Maasvallei: Dijktraject Well [↗](#)
- 3295 Hoogwaterbeschermingsprogramma Noordelijke Maasvallei: Dijktraject Arcen [↗](#)
- 3300 Aanvullende Strategische Voorraden drinkwater Gelderland [↗](#)
- 3328 Versterking Lekdijk traject Wijk bij Duurstede - Amerongen [↗](#)
- 3389 Net op zee ten noorden van de Waddeneilanden [↗](#)
- 3390 Net op zee IJmuiden Ver Alpha [↗](#)
- 3391 Net op zee IJmuiden Ver Beta [↗](#)
- 3443 Circulaire Peiler Grebbedijk – beoordelingskader circulariteit [↗](#)
- 3456 Evaluatie stikstofberekeningen Lelystad Airport [↗](#)
- 3467 Monitoring aardgaswinning onder de Waddenzee vanaf de locaties Moddergat, Lauwersoog en Vierhuizen [↗](#)
- 3475 Auditcommissie zoutwinning Waddenzee [↗](#)
- 3483 Regionale energiestrategie Noord-Holland Noord [↗](#)
- 3484 Regionale energiestrategie Noord-Holland Zuid [↗](#)
- 3507 Regionale Energiestrategie (RES) Fruitdelta Rivierenland [↗](#)
- 3514 Uitbreiding veehouderij Knolsdijk 1 Beerzerveld, Ommen [↗](#)